



„Konsultacje dokumentów planistycznych w podlaskich gminach - edycja II”
Projekt współfinansowany ze środków Unii Europejskiej w ramach Europejskiego Funduszu Społecznego

Protokół z realizacji techniki konsultacyjnej

w ramach IPK dla Miasta Hajnówka

Konsultacje społeczne na potrzeby opracowania projektu zmiany

Studium uwarunkowań i kierunków zagospodarowania przestrzennego miasta Hajnówka

INFORMACJA O PRZEBIEGU KONSULTACJI SPOŁECZNYCH:

Data działania (lub zakres dat): październik – listopad 2019 r.

Forma działania: Metoda konsultacji elektronicznych.

Miejsce wydarzenia (jeśli dotyczy): Urząd Miasta Hajnówka, ul.A.Zina 1, 17-200 Hajnówka ,
strona internetowa www.hajnowka.pl

Temat:

Konsultacje społeczne na potrzeby opracowania projektu zmiany Studium uwarunkowań i kierunków zagospodarowania przestrzennego miasta Hajnówka (sporządzanego na podstawie podjętej intencyjnej Uchwały Nr V/36/19 Rady Miasta Hajnówka z dnia 27 marca 2019r. w sprawie przystąpienia do sporządzenia zmiany studium uwarunkowań i kierunków zagospodarowania przestrzennego miasta Hajnówka).

Cele konsultacji:

1. Poinformowanie mieszkańców miasta o zamierzeniach polityki przestrzennej gminy w zakresie zmiany studium uwarunkowań i kierunków zagospodarowania przestrzennego.
2. Dotarcie do jak najszerszej grupy osób zainteresowanych ustaleniami zmiany Studium uwarunkowań i kierunków zagospodarowania przestrzennego - z informacją o możliwości uczestniczenia w procesie planistycznym oraz zachęcenie do wyrażenia swojej opinii, stanowisk i propozycji.
3. Przekazanie informacji dotyczących planowanych zmian związanych z przeznaczeniem terenów w sposób obiektywny i profesjonalny, a jednocześnie dostępny i przekonujący.
4. Pogodzenie interesów osób prywatnych, instytucji jak również przedsiębiorców.
5. Potrzebę zaspokojenia potrzeb w zakresie niezbędnego uzupełnienia istniejącej zabudowy z zachowaniem wskaźników i standardów wynikających z innych opracowań planistycznych,
6. Wspólne wypracowanie pożądanej struktury terenu – wyznaczenie terenów przeznaczonych pod zabudowę usługową, mieszkaniową i inną,
7. Przekazanie informacji z przeprowadzonych konsultacji projektantom wykonującym zmianę Studium uwarunkowań i kierunków zagospodarowania przestrzennego, w celu uwzględnienia ich w projekcie dokumentu.

„Konsultacje dokumentów planistycznych w podlaskich gminach - edycja II”
Projekt współfinansowany ze środków Unii Europejskiej w ramach Europejskiego Funduszu Społecznego

Przebieg konsultacji :

Metoda konsultacji elektronicznych – w ramach metody konsultacji został opracowany formularz ankiety elektronicznej (na <https://docs.google.com/forms...>). Formularz został umieszczony na stronie www.hajnowka.pl w serwisie dotyczącym konsultacji społecznych udostępnionym w ramach projektu pt. Konsultacje dokumentów planistycznych w podlaskich gminach - edycja II (dedykowana zakładka).

Formularz ankiety został umieszczony na stronie internetowej www.hajnowka.pl.

Ankiety były przesyłane na wskazany adres e-mail. Język prowadzenia konsultacji był uniwersalny - zbliżony do wszystkich odbiorców.

Ankiety elektroniczną wypełniło 31 osób.

TREŚĆ ANKIETY ELEKTRONICZNEJ:

KONSULTACJE SPOŁECZNE, DOTYCZĄCE ZMIANY STUDIUM UWARUNKOWAŃ I KIERUNKÓW ZAGOSPODAROWANIA PRZESTRZENNEGO MIASTA HAJNÓWKA.

1. Proszę podać Pani/Pana związek z obszarem objętym studium?

- właściciel działki na terenie objętym sporządzeniem studium
- miejsce zamieszkania/bliskie sąsiedztwo
- miejsce pracy w bliskim sąsiedztwie
- miejsce spędzania wolnego czasu
- jestem zainteresowany kupnem działki na tym terenie
- turysta
- inne:.....

2. Czy uważa Pani/Pan, że warto uczestniczyć w procedurze sporządzania zmiany „Studium uwarunkowań i kierunków zagospodarowania przestrzennego miasta Hajnówka”?

- tak, gdyż w dyskusji i przy pomocy wniosków i uwag można lepiej zagospodarować teren
- tak, jeśli zmiana studium dotyczy obszaru, położonego blisko mojego domu
- nie wiem, nigdy się nad tym nie zastanawiałem
- nie, gdyż urzędnicy i tak zrobią, co chcą
- nie mam zdania
- inne:.....

„Konsultacje dokumentów planistycznych w podlaskich gminach - edycja II”
Projekt współfinansowany ze środków Unii Europejskiej w ramach Europejskiego Funduszu Społecznego

3. Czy wiem, co to jest „Studium uwarunkowań i kierunków zagospodarowania przestrzennego miasta Hajnówka”?

- Tak, wiem
- Nie wiem
- Nie jestem pewny/pewna

4. Terenów o jakim przeznaczeniu brakuje w naszym mieście?

- zabudowa mieszkaniowa jednorodzinna
- zabudowa mieszkaniowa wielorodzinna
- zabudowa usługowa / produkcyjna
- usługi sportu i rekreacji
- tereny zieleni urządzonej
- inne.....

5. Co chciałbyś/chciałabyś zmienić w naszym mieście w zakresie zagospodarowania terenu?

.....
.....

6. Status ankietowanego:

- Uczeń
- Student
- Osoba pracująca
- Osoba zajmująca się domem
- Osoba bezrobotna
- Emeryt, rencista



„Konsultacje dokumentów planistycznych w podlaskich gminach - edycja II”
Projekt współfinansowany ze środków Unii Europejskiej w ramach Europejskiego Funduszu Społecznego

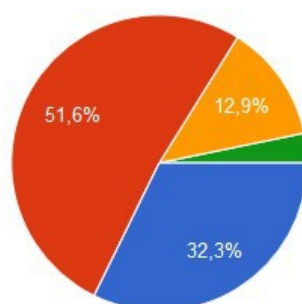
INFORMACJA O ZEBRANYCH PROPOZYCJACH, OPINIACH I REKOMENDACJACH:

PODSUMOWANIE ANKIETY

KONSULTACJE SPOŁECZNE, dotyczące zmiany Studium uwarunkowań i kierunków zagospodarowania przestrzennego miasta Hajnówka

1. Proszę podać Pani/Pana związek z obszarem objętym studium?

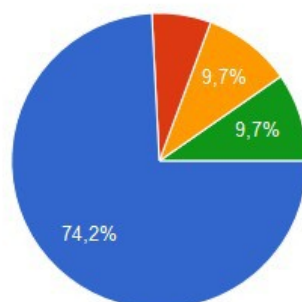
31 odpowiedzi



- właściciel działki na terenie objętym sporządzeniem studium
- miejsce zamieszkania/bliskie sąsiedztwo
- miejsce pracy w bliskim sąsiedztwie
- miejsce spędzania wolnego czasu
- jestem zainteresowany kupnem działki na tym terenie
- turysta

2. Czy uważa Pani/Pan, że warto uczestniczyć w procedurze sporządzania zmiany „Studium uwarunkowań i kierunków zagospodarowania przestrzennego miasta Hajnówka”?

31 odpowiedzi



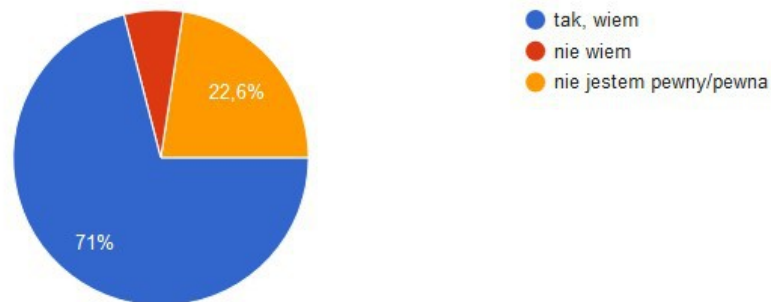
- tak, gdyż w dyskusji i przy pomocy wniosków i uwag można lepiej zagospodarować teren
- tak, jeśli zmiana studium dotyczy obszaru, położonego blisko mojego domu
- nie wiem, nigdy się nad tym nie zastanawiałem
- nie, gdyż urzędnicy i tak zrobią, co chcą
- nie mam zdania



„Konsultacje dokumentów planistycznych w podlaskich gminach - edycja II”
Projekt współfinansowany ze środków Unii Europejskiej w ramach Europejskiego Funduszu Społecznego

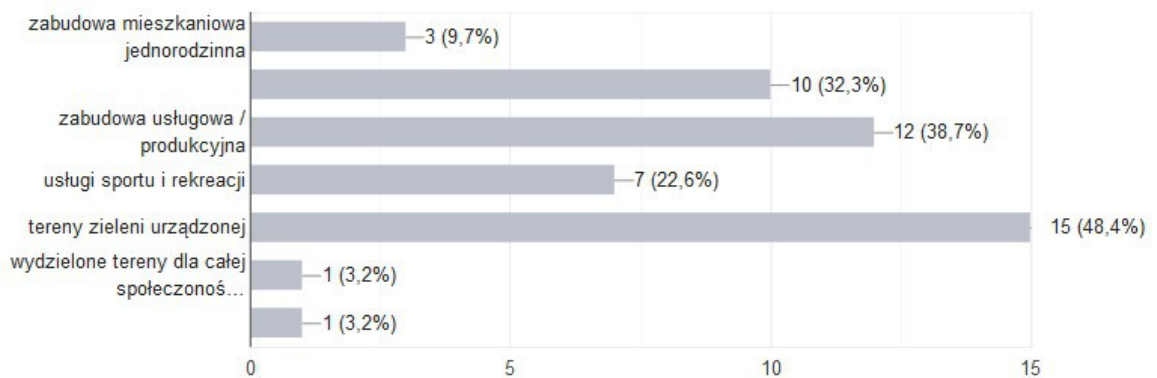
3. Czy wiem, co to jest „Studium uwarunkowań i kierunków zagospodarowania przestrzennego miasta Hajnówka”?

31 odpowiedzi



4. Terenów o jakim przeznaczeniu brakuje w naszym mieście?

31 odpowiedzi



5. Co chciałbyś/chciałabyś zmienić w naszym mieście w zakresie zagospodarowania terenu?

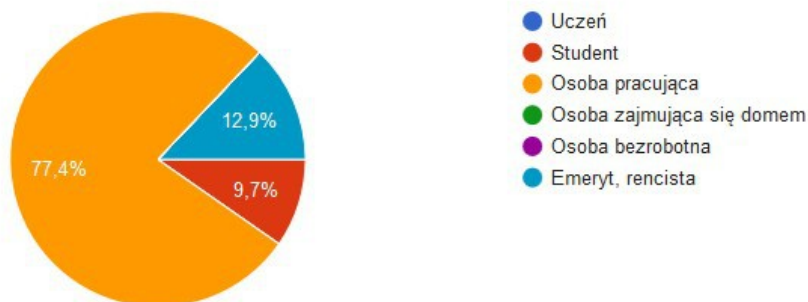
- złożono - 17 odpowiedzi (treść w tabeli poniżej)



„Konsultacje dokumentów planistycznych w podlaskich gminach - edycja II”
Projekt współfinansowany ze środków Unii Europejskiej w ramach Europejskiego Funduszu Społecznego

6. Status ankietowanego:

31 odpowiedzi



INFORMACJA O ZEBRANYCH PROPOZYCJACH, OPINIACH I REKOMENDACJACH:

WNIOSKI – PROPOZYCJE MIESZKAŃCÓW ZŁOŻONYCH W RAMACH ANKIETY KONSULTACYJNEJ:

Lp	Nazwa uczestnika konsultacji	Wypracowane propozycje, opinie
1	mieszkaniec	W mieście potrzeba więcej wydzielonych ścieżek rowerowych
2	mieszkaniec	Chcę, aby było więcej ogólnodostępnych terenów rekreacyjno-sportowych na poszczególnych osiedlach.
3	mieszkaniec	Tereny rekreacyjne, siłownia, place zabaw na osiedlu Judzianka, Górne, Wrzosowa
4	mieszkaniec	Należy zwiększyć teren pod usługi rekreacyjne np. park rozrywki.
5	mieszkaniec	Bardziej przemyślane zagospodarowanie głównego parku (w centrum); połączenie ze sobą ścieżek rowerowych
6	mieszkaniec	Zagospodarowanie terenów przy ul. Poddolnej jako zbiornik rekreacyjno-wodny, wybudowanie obwodnicy od Nowosad do drogi bielskiej, budowa bloków i powiększenie osiedla w rejonie szpitala,

„Konsultacje dokumentów planistycznych w podlaskich gminach - edycja II”
Projekt współfinansowany ze środków Unii Europejskiej w ramach Europejskiego Funduszu Społecznego

7	mieszkaniec	Zagospodarować tereny po byłym tartaku, gdyż marnuje się mnóstwo gruntów, a Hajnówka wychodzi na wioski
8	mieszkaniec	Większa ilość mieszkań dla młodych rodzin.
9	mieszkaniec	Estetyczne zagospodarowanie nieużytków będących własnością gminy miejskiej jak i osób prywatnych
10	mieszkaniec	Polepszyć dostępność mieszkań
11	mieszkaniec	Rewitalizacja parku miejskiego, stworzenie innych terenów zieleni urządzonej
12	mieszkaniec	Uważam, że miasto ma wiele terenów zabudowy mieszkaniowej jednorodzinnej, wielorodzinnej. Potrzeba więcej zabudowy usługowej, aby przedsiębiorcy mogli tu budować swoje firmy oraz mogłoby być bardziej zadbane tereny zieleni urządzonej.
13	mieszkaniec	Budownictwo wielorodzinne, miejsca pracy, ulgi zakładom
14	Osoba pracująca w mieście	Poprawa estetyki obszaru miasta (wjazd/ wyjazd z miejscowości)
15	mieszkaniec	Chciałbym aby w przestrzeni publicznej nie było wyjątków np. dla jednej posesji wśród terenów Przemysłowych wyrażano zgodę na budownictwo jednorodzinne mieszkaniowe.
16	mieszkaniec	Nie wiem
17	mieszkaniec	Więcej przestrzeni do rekreacji i spędzania czasu wolnego, w tym z dziećmi, infrastruktura dla Młodzieży (np. ścieżki, miejsca do rolek, miejsca spotkań mieszkańców, utworzenie centralnego miejsca spotkań (np. przy dworcu PKP), wdrożenie idei Hajnówki Centralnej, zagospodarowanie terenu przyległego na całej długości od strony ul. Warszawskiej; wprowadzenie ustawy krajobrazowej - usunięcie reklam przynajmniej z centrum miasta; przywrócenie klimatu ul. Wierobieja - utworzenie np. szlaku spacerowego dawnymi tradycjami, usługami, które tam kiedyś się mieściły; poprawa estetyki i urządzenie głównych przestrzeni miejskich, rewitalizacja miasta; poprawa dostępności miasta.



„Konsultacje dokumentów planistycznych w podlaskich gminach - edycja II”
Projekt współfinansowany ze środków Unii Europejskiej w ramach Europejskiego Funduszu Społecznego

Oznaczenie projektu:

ZAPROSZENIE do wypełnienia ankiety dotyczącej zmiany Stu...

<http://www.hajnowka.pl/urząd1/konsultacje-spoleczne/12610-za...>

ZAPROSZENIE do wypełnienia ankiety dotyczącej zmiany Studium uwarunkowań i kierunków zagospodarowania przestrzennego miasta Hajnówka



Utworzono: wtorek, 29, październik 2019 13:33

Odsłony: 23



„Konsultacje dokumentów planistycznych w podlaskich gminach - edycja II”

Projekt współfinansowany ze środków Unii Europejskiej w ramach Europejskiego Funduszu Społecznego



Burmistrz Miasta Hajnówka

zaprasza wszystkich mieszkańców do udziału w konsultacjach społecznych dotyczących zmiany Studium uwarunkowań i kierunków zagospodarowania przestrzennego miasta Hajnówka

Gmina Miejska Hajnówka przystąpiła do projektu „Konsultacje dokumentów planistycznych w podlaskich gminach – edycja II” realizowanego przez Federację Stowarzyszeń Naukowo-Technicznych NOT w Białymstoku w partnerstwie z Podlaskim Biurem Planowania Przestrzennego i Fundacją Inicjatyw Regionalnych „Progres”, współfinansowanego ze środków Europejskiego Funduszu Społecznego, w ramach Programu Operacyjnego Wiedza Edukacja Rozwój 2014-2020.

Celem głównym projektu jest usprawnienie i przyspieszenie procesów planowania zagospodarowania przestrzennego w gminach województwa podlaskiego.

W związku z powyższym zapraszamy do wypełnienia krótkiej ankiety związanej z prowadzonym procesem konsultacyjnym - do dnia 12 listopada 2019r. do godz. 12.00

wypełnij ANKIETĘ

Jako uczestnik konsultacji opinujesz

uczestniczysz w budowaniu przyszłości naszego miasta.

Dziękujemy za wypełnienie ankiety.

Anna Lebedzińska-Łuksza

„Konsultacje dokumentów planistycznych w podlaskich gminach - edycja II”
Projekt współfinansowany ze środków Unii Europejskiej w ramach Europejskiego Funduszu Społecznego

REKOMENDACJE DO DALSZEJ DYSKUSJI:

Zebrane propozycje zawarte w ankietach będą rozpatrywane podczas dalszego procesu pogłębionych konsultacji. Z uwagi na różnorodność wniosków i propozycji – konieczna będzie ich dalsza analiza i selekcja pod względem możliwości co do ich realizacji w ramach planowanej zmiany studium.

data: 18.11.2019 r.

podpis koordynatora procesu konsultacji:

Anna Lebedzińska-Łuksza

.....